

SENTIER DU MONT CHARLES-ÉDOUARD-VÉZINA



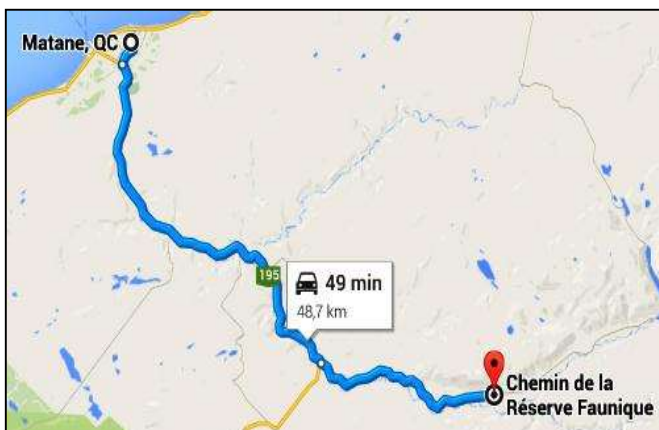
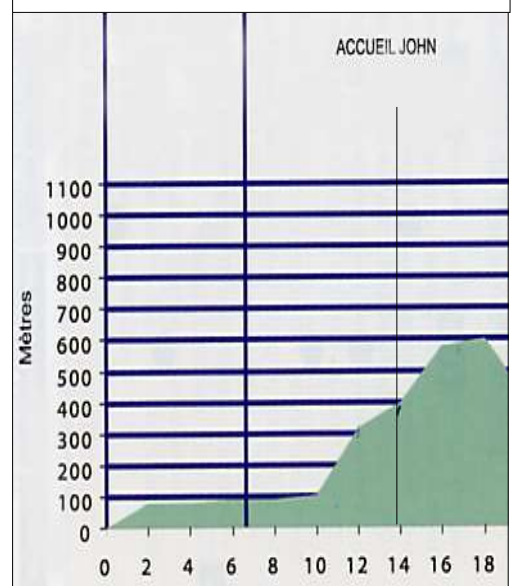
Longueur: 11,6 km
Type: aller-retour
Niveau: facile
Dénivelé: 390 mètres
Durée : 4-5 heures

Point de départ: L'accueil John de la réserve faunique de Matane.

DESCRIPTION DE LA RANDONNÉE

Débutant à l'accueil John, vers l'est, ce sentier est agrémenté par l'omniprésence de la rivière Matane sur les trois premiers kilomètres. Ensuite, le sentier rejoint la route 1 et la traverse en ligne droite pour se poursuivre de l'autre côté. De là, il amorce une ascension modérée au sein d'une forêt mature et mixte de thuyas, sapins, bouleaux jaunes et blancs et érables rouges. Les derniers 400 mètres, caractérisés par une pente raide, seront récompensés par un beau point de vue sur la vallée de la rivière Matane. C'est le sommet Charles-Édouard-Vézina, d'une altitude de 390 mètres, qui est la première montagne la plus à l'ouest du début des Chic-Chocs. Elle a été nommée en mémoire du fondateur de la Société d'histoire et de généalogie de Matane.

PROFILE DU SENTIER



LOCALISATION

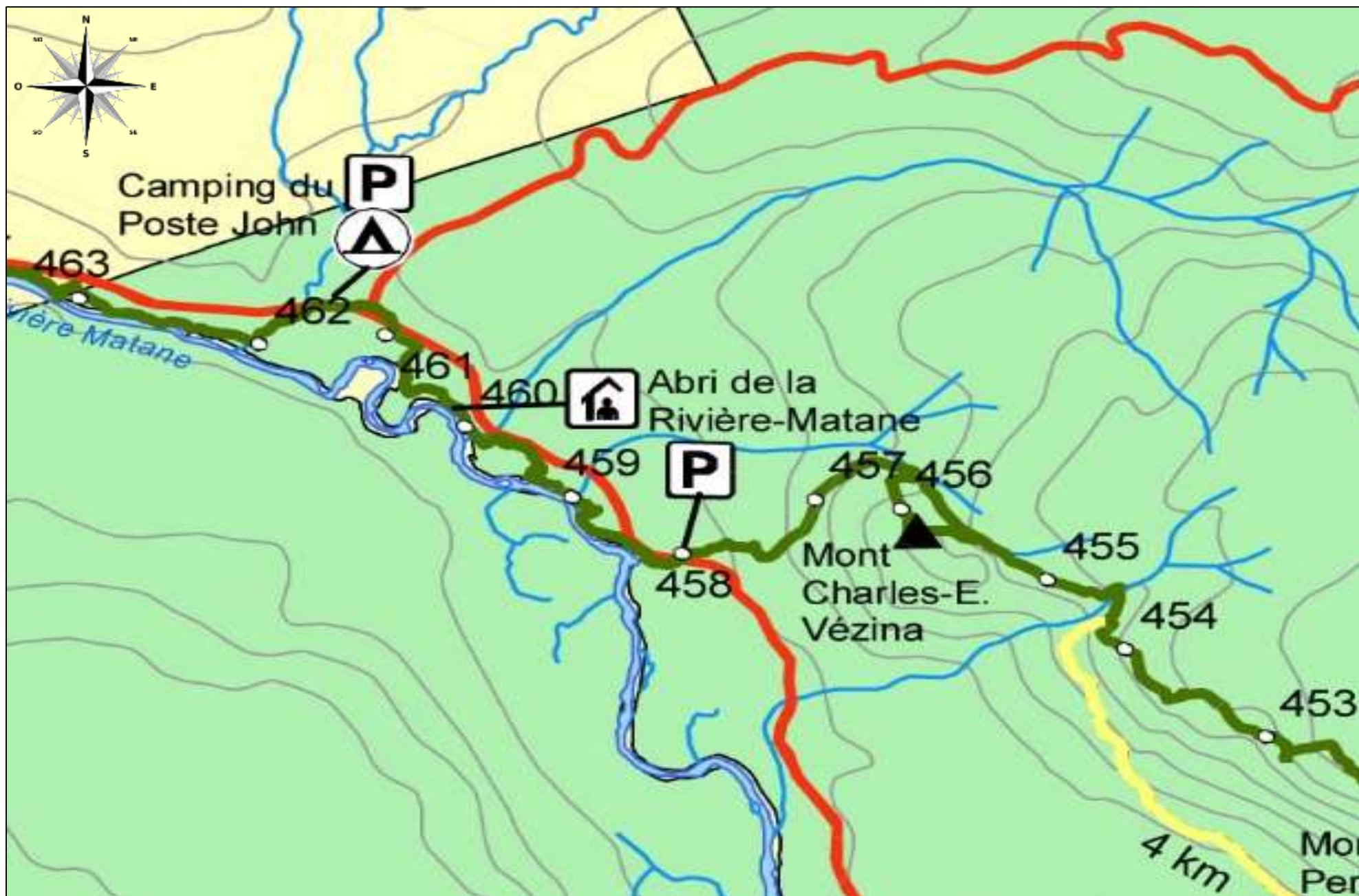
De Matane, empruntez la route 195 sur environ 39 km. Après le village de St-René, tourner à votre gauche sur la route secondaire qui mène à la réserve faunique de Matane. Il vous reste maintenant moins de 5 km pour arriver à l'accueil John.

MINI BALADES

Option 1 : À partir de l'accueil John, vers l'est, il est possible de profiter en famille d'une agréable promenade le long de la rivière Matane. 3,5 km plus loin, le sentier rejoint la route 1. À cet endroit, vous pouvez soit, retourner à l'accueil John par la route 1 (2,6 km) ou retourner sur vos pas par le sentier (3,5 km). Stationnement disponible à l'accueil John.

Option 2 : À partir du stationnement des Pins, situé 2,6 km à l'est de l'accueil John sur la route 1, il est possible de faire l'ascension du mont Charles-Édouard-Vézina. Une petite boucle est possible au sommet. L'aller-retour totalise 4,6 km.

Sentier International des Appalaches – Québec
CP 132, Matane (Québec) G4W 3N1
Tel. (418) 562-7885 Fax (418) 566-2115
info@sia-iat.com www.sia-iat.com



SENTIER DU MONT CHARLES-ÉDOUARD-VÉZINA

LÉGENDE

SIA-IAT   STATIONNEMENT
 ROUTE 

Sentier International des Appalaches – Québec
 CP 132, Matane (Québec) G4W 3N1
 Tel. (418) 562-7885 Fax (418) 566-2115
info@sia-iat.com www.sia-iat.com

