

Légende

- 1 Relais de la Place des Sports / Snowmobile Trails
418 562-4915 | 679, rte 195, Matane
 - 2 Réserve faunique de Matane / Wildlife Reserve
418 224-3345 | 500, ch. de la Réserve-Faunique, Saint-René-de-Matane
 - 3 Auberge de montagne des Chic-Chocs / Mountain Lodge
1 800 665-3091 | 90, boul. Ste-Anne Ouest, Ste-Anne-des-Monts
 - 4 Aventure Pattes Blanches / Dog Sledding
418 737-9129 | 2755, rang 4 Est, Saint-Ulric
 - 5 Vertigo-Aventures / Backcountry Skiing
581 246-2251 | 8^e rang, Saint-Jean-de-Cherbourg
 - 6 Relais St-Adelme
418 733-1301 | 230, rue Principale, Saint-Adelme
 - 7 Relais de La Cache
581 886-5455 | 16084, route 299, Rivière-Bonjour
 - 8 Centre de ski Mont-Castor / Ski Centre
418 562-1513 | 238, rte du Centre de ski, Matane
 - 9 Club de ski de fond de Matane (sentiers de l'Igloo) / Cross-Country skiing, Snowshoeing and Fat Biking Trails
418 562-2005 | 100, rue du Golf, Matane
- Sentiers municipaux de randonnée, raquette et ski de fond / Hiking, Cross-Country Skiing and Snowshoeing Municipal Trails
tourismematane.com/visiter/sentiers-municipaux-de-ski-de-fond-et-de-raquette/1701.html

- Station d'essence / Gas station
- Restauration / Restaurant
- Hébergement / Accommodation
- Refuge / Shelter
- Points de vue / Viewpoints
- Point d'accès au réseau cellulaire / Cellular access point
- Relais de motoneige / Snowmobile Relay Station
- Sentiers locaux de motoneige et Trans-Québec 5 / Local Snowmobile Trails and Trans-Quebec Trail #5 (TQ5)
- Sentiers locaux de quad et VTT et Trans-Québec 30 / Local ATV Trails and Trans-Quebec Trail #30 (TQT30)
- Traversier / Ferry
- Patinage / Skating
- Raquette / Snowshoeing
- Ski alpin et ski hors-piste / Alpine Skiing and Backcountry Skiing
- Ski de fond / Cross-Country Skiing
- Traversier / Ferry



PRODUCTION, RÉVISION DES TEXTES ET TRADUCTION / PRODUCTION, EDITING AND TRANSLATING
Développement Économique Matanie

PHOTOGRAPHIE / PHOTOGRAPHY
Chok Images, Suzy Bergeron, Yves Ouellet, Club les amoureux de la motoneige, Alain Desmeules

CONCEPTION GRAPHIQUE / GRAPHIC DESIGN
Agence Hula Hoop, Caroline Turbide

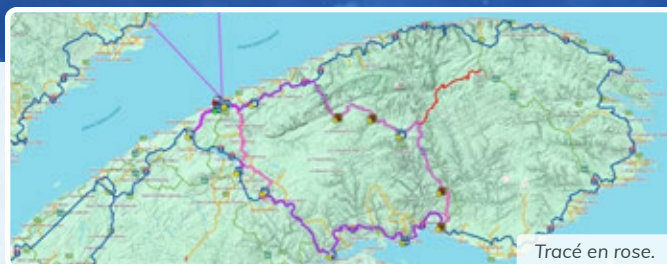
CARTOGRAPHIE / CARTOGRAPHY
MRC de La Matanie, Agence Hula Hoop



CIRCUITS INCONTOURNABLES / MUST-SEE TOURS



English version : www.tourismematane.com/en/snowmobiling.html



Tracé en rose.

Le petit tour de l'ouest gaspésien

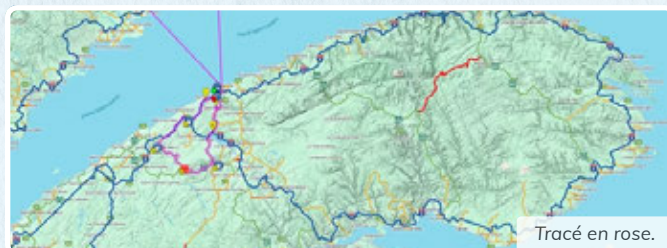
600 km (boucle)

2 nuits en Matanie et 1 nuit dans la Baie-des-Chaleurs
Départ : La Matanie

Points d'intérêt : ils sont nombreux ! Champs d'éoliennes, lacs, La Matapédia, mont Saint-Joseph à Carleton-sur-Mer, traversée des monts Chic-Chocs et points de vue sur la mer.

Trajet :

- ✱ Jour 1 : Traversée de La Matapédia en empruntant le sentier Trans-Québec 5 (direction Ouest) pour ensuite prendre le sentier 591 (direction Sud) jusqu'à Saint-Léon-le-Grand, en passant par Sainte-Irène. Reprise du sentier Trans-Québec 5 pour continuer en direction sud jusqu'à Carleton-sur-Mer pour y coucher.
- ✱ Jour 2 : Départ de Carleton-sur-mer en direction Est vers New Richmond sur le sentier Trans-Québec 5. À New Richmond, prendre le sentier 595 (direction Nord), vers le Relais de La Cache. Halte au Relais de La Cache. Continuer sur le sentier 595 jusqu'au Relais St-Paulin où vous rejoindrez le sentier Trans-Québec 5 (direction Ouest). Retour sur Matane et les environs.



Tracé en rose.

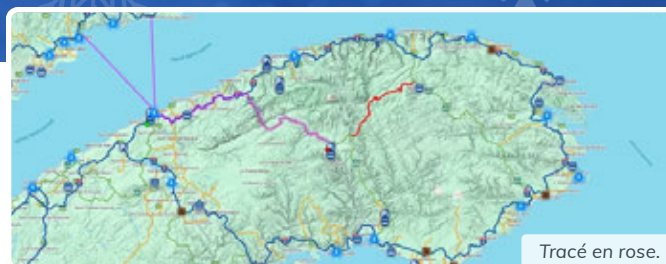
Du littoral de La Matanie à la montagne Saint-Pierre

200 km (boucle)

2 nuits en Matanie ✱ Départ : La Matanie

Points d'intérêt : champs d'éoliennes, les fantômes de neige de la montagne Saint-Pierre (un sentier surfacé mène jusqu'au sommet de la montagne afin de pouvoir y admirer la vue) et points de vue sur la mer.

Trajet : Prendre le sentier Trans-Québec 5 (direction Ouest) pour ensuite prendre le sentier 591 (direction Sud) jusqu'à Sainte-Irène. Prendre le sentier 587N (direction Ouest) en vous dirigeant vers La Rédemption et arrêt à la montagne Saint-Pierre. Continuer sur le sentier 587N jusqu'à La Rédemption pour une halte repas. Reprendre le sentier 587N en direction de Sainte-Angèle-de-Mérici et reprendre le sentier Trans-Québec 5 (direction Est). Retour vers La Matanie en continuant sur le sentier Trans-Québec 5. Vous passerez par St-Damase et les champs de Saint-Ulric avant d'atteindre Matane.



Tracé en rose.

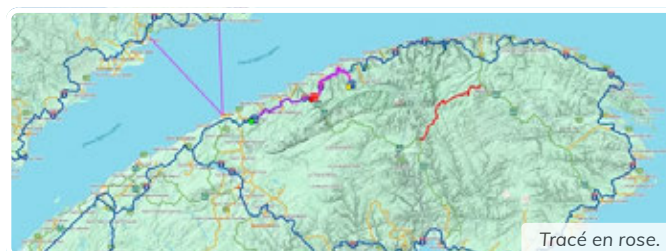
Rencontre grandiose avec les monts Chic-Chocs

334 km (aller-retour) / Aller seulement : 167 km

2 nuits en Matanie ✱ Départ : La Matanie

Points d'intérêt : point de vue spectaculaire sur les monts Chic-Chocs dans les premiers kilomètres du sentier 595 (arrêt possible à un espace aménagé). Quelques kilomètres plus loin, l'imposant mont Nicol-Albert (890 mètres) se présentera face à vous. On vous suggère aussi un temps de pause pour l'admirer dans ce secteur.

Trajet : Prendre le sentier Trans-Québec 5 (direction Est) jusqu'au Relais St-Paulin et prendre ensuite le sentier 595 (direction Sud) jusqu'au Relais de la Cache. Plusieurs haltes possibles (Relais St-Adelme, Refuge du Camp Simoneau et Refuge du Canton Richard). Arrêt repas au Relais de la Cache. Retour sur Matane par le même sentier par la suite.



Tracé en rose.

Mer et montagnes : De La Matanie jusqu'en Haute-Gaspésie

270 km (aller-retour) / Aller seulement : 135 km

2 nuits en Matanie ✱ Départ : La Matanie

Points d'intérêt : en regardant vers le sud, vous pourrez très souvent admirer les monts Chic-Chocs. Vers le nord, vous apercevrez très souvent aussi des points de vue sur la mer. Vue exceptionnelle sur les montagnes au Village Grande Nature Chic-Chocs.

Trajet : Prendre le sentier Trans-Québec 5 (direction Est) en vous dirigeant vers la Haute-Gaspésie. Un peu après Cap-Chat, prendre le sentier local en direction de Saint-Octave-de-L'Avenir sur environ 9 km (vers le Sud). Halte repas au Village Grande Nature Chic-Chocs. Retour sur La Matanie par le même sentier par la suite. En regardant vers le sud, vous pourrez très souvent admirer les Chic-Chocs. Vers le nord, vous apercevrez très souvent aussi des points de vue sur la mer.



Sur les réserves fauniques des Chic-Chocs et de Matane, les motoneiges sont interdites, à moins qu'elles empruntent les sentiers fédérés.



Services de réparation de motoneiges

André Hallé et fils Ltée : Matane / 418 723-5132
Boutique de la Moto : Matane / 418 562-5528



Organismes et services



Avalanche Québec

Pour que la montagne en hiver demeure un terrain de jeu sécuritaire
avalanchequebec.ca



FCMQ

Fédération des clubs de motoneigistes du Québec
fcmq.qc.ca



iMotoneige

Carte interactive de l'état des sentiers
fcmq.qc.ca/motoneigistes/planifier-sortie-motoneige-quebec/imotoneige



Tourisme Gaspésie

La motoneige en Gaspésie
tourisme-gaspesie.com/motoneige



Club Les Amoureux de la motoneige de Matane / Snowmobile Trails
418 562-4400
clubamoureuxmotoneige@gmail.com



Quoi faire si vous apercevez un cervidé :

- ✱ Ne pas approcher l'animal à pied ou en motoneige
- ✱ Immobiliser l'engin
- ✱ Rester calme, ne pas crier
- ✱ Ne pas le déranger dans son ravage ni le pourchasser
- ✱ Rebrousser chemin, si l'animal ne s'enfuit pas

En adoptant ces bons réflexes, vous contribuez à une pratique responsable de la motoneige en réduisant ses répercussions sur la faune et à faire rayonner positivement cette activité importante, notamment pour l'industrie touristique.

CARTE HIVERNALE DE LA MATANIE TOURIST MAP

2025 ❄️ 2026

Tout un monde pour créer le vôtre.

A whole world to make your own.

 **Matanie**exp

tourismematane.com

